



**КОМИТЕТ ИМУЩЕСТВЕННЫХ ОТНОШЕНИЙ
АДМИНИСТРАЦИИ ПЕРМСКОГО МУНИЦИПАЛЬНОГО РАЙОНА**

РАСПОРЯЖЕНИЕ

03.02.2022

№ 294

**Об установлении публичного
сервитута на часть земельных
участков**

В соответствии со ст. 23, гл. V.7 Земельного кодекса Российской Федерации, Федеральным законом от 25.10.2001 № 137-ФЗ «О введении в действие Земельного кодекса Российской Федерации», пп. 3.7.5 п. 3.7 разд. 3 Положения о комитете имущественных отношений администрации Пермского муниципального района, утвержденного решением Земского Собрания Пермского муниципального района Пермского края от 22.12.2016 № 178, на основании ходатайства открытого акционерного общества «Межрегиональная распределительная сетевая компания Урала» (ИНН 6671163413, ОГРН 1056604000970) (далее - ОАО «МРСК Урала») от 28.10.2021 № 11:

1. Установить в интересах ОАО «МРСК Урала» публичный сервитут общей площадью 8123 кв.м на часть земельных участков:

- с кадастровым номером 59:32:1690001:113, расположенный по адресу: Пермский край, Пермский район, Юго-Камское с/п, п. Новый, ул. Первомайская, дом 27, Квартира 1;

- с кадастровым номером 59:32:1690001:120, расположенный по адресу: Пермский край, Пермский район, Юго-Камское с/п, п. Новый, ул. Первомайская, 20;

- с кадастровым номером 59:32:1690001:131, расположенный по адресу: Пермский край, Пермский район, Юго-Камское с/п, п. Новый, ул. Первомайская, дом 17, квартира 1;

- с кадастровым номером 59:32:1690001:17, расположенный по адресу: Пермский край, Пермский район, Юго-Камское с/п, п. Новый, ул. Первомайская, 29;

- с кадастровым номером 59:32:1690001:406, расположенный по адресу: Пермский край, Пермский район, Юго-Камское с/п, п. Новый, ул. Логовая, дом 3, квартира 1;

- с кадастровым номером 59:32:1690001:412, расположенный по адресу: Пермский край, Пермский район, Юго-Камское с/п, п. Новый, ул. Логовая, дом 9;

- с кадастровым номером 59:32:1690001:416, расположенный по адресу: Пермский край, Пермский район, Юго-Камское с/п, п. Новый, ул. Лесная, з/у 9/1;
- с кадастровым номером 59:32:1690001:418, расположенный по адресу: Пермский край, Пермский район, Юго-Камское с/п, п. Новый, ул. Лесная, з/у 12/1;
- с кадастровым номером 59:32:1690001:46, расположенный по адресу: Пермский край, Пермский район, Юго-Камское с/п, п. Новый, ул. Логовая, дом 12;
- с кадастровым номером 59:32:1690001:48, расположенный по адресу: Пермский край, Пермский район, Юго-Камское с/п, п. Новый, ул. Логовая, дом 18;
- с кадастровым номером 59:32:1690001:65, расположенный по адресу: Пермский край, Пермский район, Юго-Камское с/п, п. Новый, ул. Лесная, дом 10, Квартира 2;
- с кадастровым номером 59:32:1690001:752, расположенный по адресу: Пермский край, Пермский район, Юго-Камское с/п, п. Новый, ул. Первомайская, дом 12;
- с кадастровым номером 59:32:1690001:764, расположенный по адресу: Пермский край, Пермский район, Юго-Камское с/п, п. Новый, ул. Логовая, д. 8, кв. 2;
- с кадастровым номером 59:32:1690001:784, расположенный по адресу: Пермский край, Пермский район, Юго-Камское с/п, п. Новый, ул. Лесная, з/у 10/3;
- с кадастровым номером 59:32:1690001:795, расположенный по адресу: Пермский край, Пермский район, Юго-Камское с/п, п. Новый, улица Лесная, 1/1;
- с кадастровым номером 59:32:1690001:797, расположенный по адресу: Пермский край, Пермский район, Юго-Камское с/п, п. Новый, улица Лесная, 1/2;
- с кадастровым номером 59:32:1690001:80, расположенный по адресу: Пермский край, Пермский район, Юго-Камское с/п, п. Новый, ул. Логовая, дом 3, квартира 2;
- с кадастровым номером 59:32:1690001:927, расположенный по адресу: Пермский край, Пермский район, Юго-Камское с/п, п. Новый, ул. Логовая;
- с кадастровым номером 59:32:1690001:931, расположенный по адресу: Пермский край, Пермский район, Юго-Камское с/п, п. Новый, ул. Первомайская.

Цель: Для размещения объекта электросетевого хозяйства «ВЛ-0,4 кВ от ТП-40162».

Срок: 49 лет.

2. Утвердить границы публичного сервитута земельных участков, указанных в п. 1 настоящего распоряжения, согласно прилагаемой схеме расположения границ публичного сервитута.

3. Срок, в течение которого использование указанных в п. 1 настоящего распоряжения земельных участков в соответствии с их разрешенным использованием будет невозможно или существенно затруднено в связи с осуществлением сервитута – не установлен.

4. Порядок установления зон с особыми условиями использования территорий и содержание ограничений прав на земельные участки в границах

таких зон установлен Постановлением Правительства РФ от 24.02.2009 № 160 «О порядке установления охранных зон объектов электросетевого хозяйства и особых условий использования земельных участков, расположенных в границах таких зон».

5. Плата за публичный сервитут не устанавливается в соответствии с ч. 4 ст. 3.6 Федерального закона от 25.10.2001 года № 137-ФЗ «О введении в действие Земельного кодекса Российской Федерации».

6. Комитету имущественных отношений администрации Пермского муниципального района в течение 5 рабочих дней со дня подписания настоящего распоряжения:

6.1. Направить настоящее распоряжение правообладателям земельных участков, указанных в п. 1 распоряжения;

6.2. Направить настоящее распоряжение в Управление Федеральной службы государственной регистрации, кадастра и картографии по Пермскому краю;

6.3. Направить настоящее распоряжение в ОАО «МРСК Урала», а также сведения о лицах, являющихся правообладателями земельных участков, сведения о лицах, подавших заявления об учете их прав (обременений прав) на земельные участки, способах связи с ними, копии документов, подтверждающих права указанных лиц на земельные участки;

6.4. Направить в администрацию Юго-Камского сельского поселения настоящее распоряжение для опубликования в порядке, установленном для официального опубликования (обнародования) муниципальных правовых актов уставом поселения.

7. Разместить настоящее распоряжение на сайте Пермского муниципального района www.permraion.ru.

8. Настоящее распоряжение вступает в силу со дня его подписания.

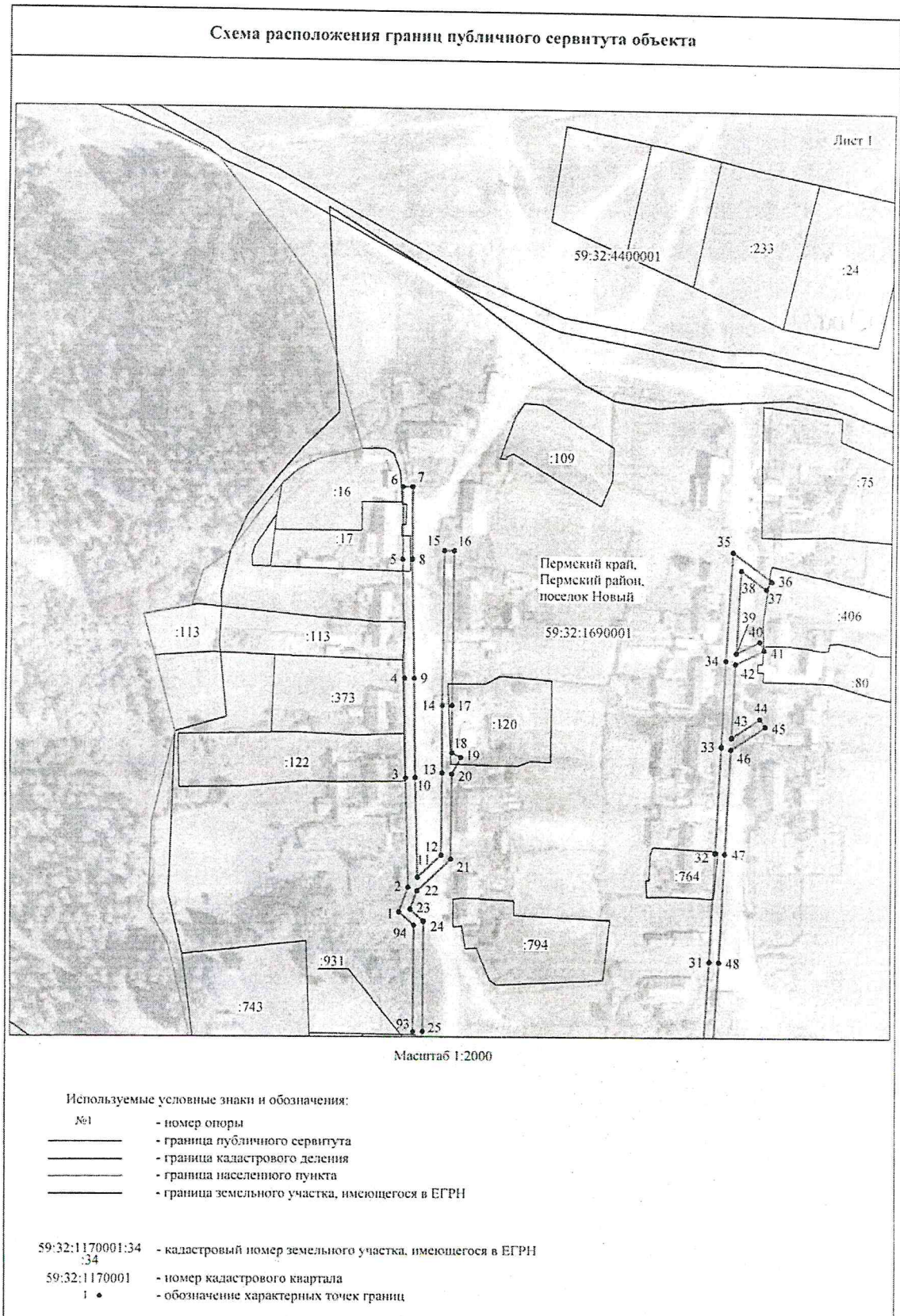
9. Контроль исполнения распоряжения оставляю за собой.

И.о. председателя комитета

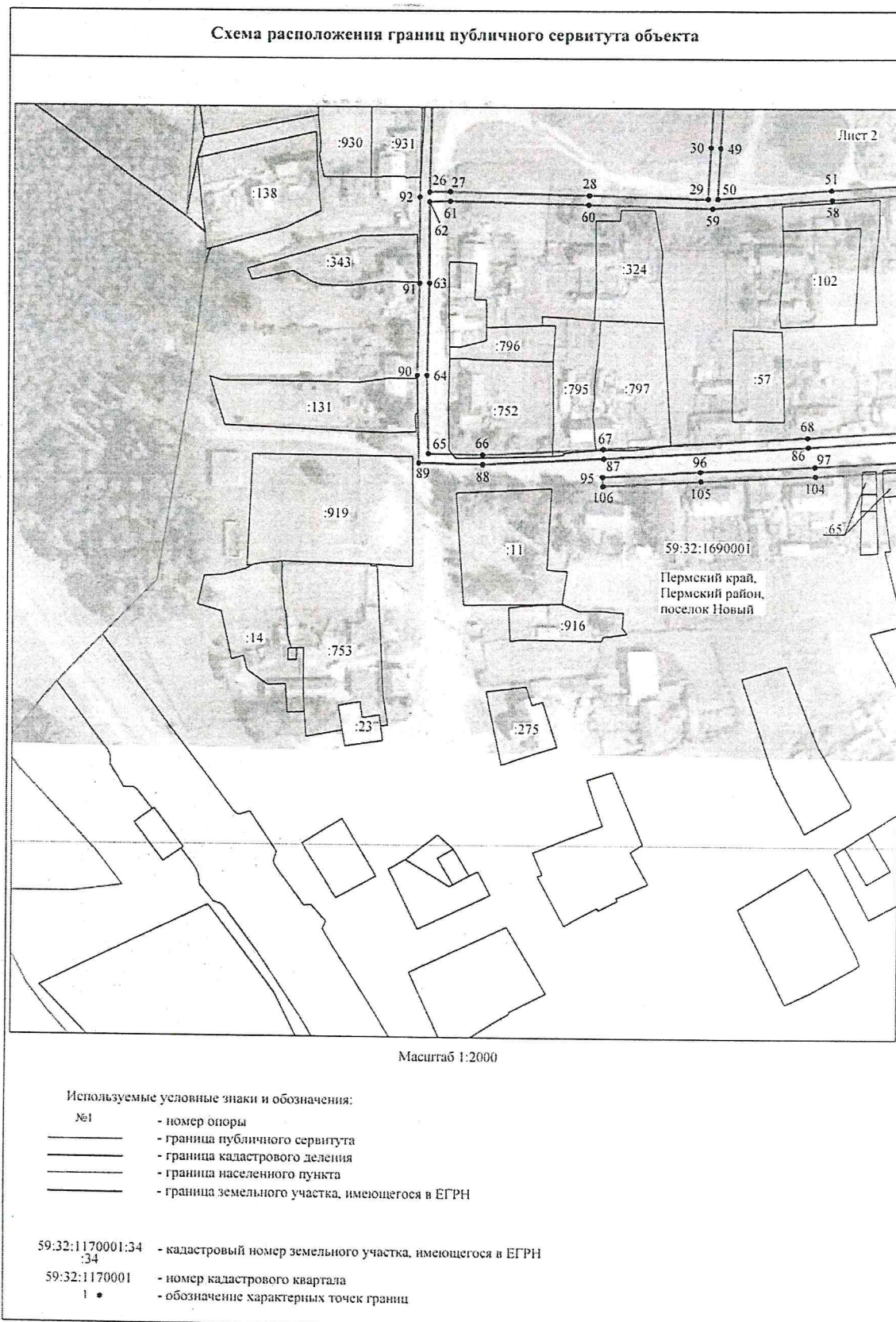


М.В. Королева

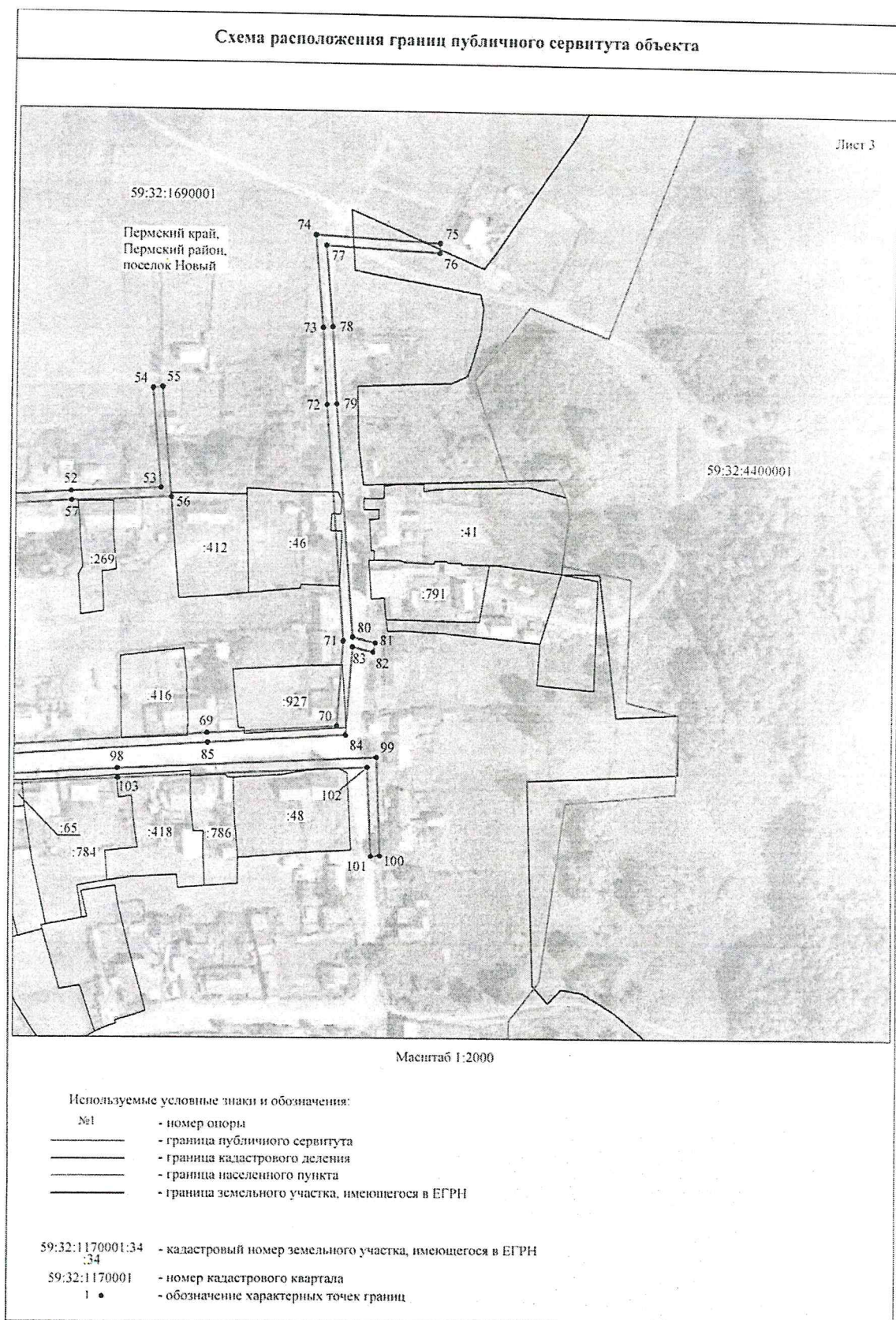
Приложение № 1
к распоряжению
комитета имущественных
отношений администрации
Пермского муниципального района
от 03.02.2022 № 294



Приложение № 2
к распоряжению
комитета имущественных
отношений администрации
Пермского муниципального района
от 03.02.2022 № 294



Приложение № 3
к распоряжению
комитета имущественных
отношений администрации
Пермского муниципального района
от 03.02.2022 № 294



Приложение № 4
к распоряжению
комитета имущественных
отношений администрации
Пермского муниципального района
от 03.02.2022 № 294

ОПИСАНИЕ МЕСТОПОЛОЖЕНИЯ ГРАНИЦ

Публичный сервитут для размещения объекта электросетевого хозяйства «ВЛ-0,4 КВ ОТ ТП-40162»
(наименование объекта, местоположение границ которого описано (далее - объект))

Раздел I

Сведения об объекте

Сведения об объекте		
№ п/п	Характеристики объекта	Описание характеристик
1	2	3
1	Местоположение объекта	Пермский край, Пермский район, поселок Новый
2	Площадь объекта +/- величина погрешности определения площади (Р +/- Дельта Р)	8123 кв.м ± 18 кв.м
3	Иные характеристики объекта	Публичный сервитут для размещения объекта электросетевого хозяйства «ВЛ-0,4 КВ ОТ ТП-40162» на срок 49 лет

Приложение № 5
к распоряжению
комитета имущественных
отношений администрации
Пермского муниципального района
от 03.02.2022 № 294

Раздел 2

Сведения о местоположении границ объекта					
1. Система координат МСК-59, зона 2					
2. Сведения о характерных точках границ объекта					
Обозначение характерных точек границ	Координаты, м		Метод определения координат характерной точки	Средняя квадратическая погрешность положения характерной точки (M _t), м	Описание обозначени я точки на местности (при наличии)
	X	Y			
1	2	3	4	5	6
Зона(1)	-	-	-	-	-
1	468115.91	2198283.75	Метод спутниковых геодезических измерений (определений)	0.10	-
2	468126.32	2198287.57	Метод спутниковых геодезических измерений (определений)	0.10	-
3	468172.86	2198286.40	Метод спутниковых геодезических измерений (определений)	0.10	-
4	468214.94	2198285.81	Метод спутниковых геодезических измерений (определений)	0.10	-
5	468264.29	2198284.79	Метод спутниковых геодезических измерений (определений)	0.10	-
6	468294.93	2198284.65	Метод спутниковых геодезических измерений (определений)	0.10	-
7	468294.95	2198288.65	Метод спутниковых геодезических измерений (определений)	0.10	-
8	468264.34	2198288.79	Метод спутниковых геодезических измерений (определений)	0.10	-
9	468215.01	2198289.81	Метод спутниковых геодезических измерений (определений)	0.10	-
10	468172.94	2198290.40	Метод спутниковых геодезических измерений (определений)	0.10	-
11	468130.54	2198291.46	Метод спутниковых геодезических измерений (определений)	0.10	-
12	468139.97	2198301.30	Метод спутниковых геодезических измерений (определений)	0.10	-
13	468174.96	2198301.69	Метод спутниковых геодезических измерений (определений)	0.10	-
14	468203.68	2198301.63	Метод спутниковых геодезических измерений (определений)	0.10	-
15	468268.00	2198302.21	Метод спутниковых геодезических измерений (определений)	0.10	-
16	468267.97	2198306.21	Метод спутниковых геодезических измерений (определений)	0.10	-
17	468203.66	2198305.63	Метод спутниковых геодезических измерений (определений)	0.10	-
18	468183.63	2198305.70	Метод спутниковых геодезических измерений (определений)	0.10	-
19	468181.59	2198309.49	Метод спутниковых геодезических измерений (определений)	0.10	-
20	468174.44	2198305.69	Метод спутниковых геодезических измерений (определений)	0.10	-
21	468138.24	2198305.28	Метод спутниковых геодезических измерений (определений)	0.10	-
22	468124.83	2198291.29	Метод спутниковых геодезических измерений (определений)	0.10	-
23	468117.07	2198288.44	Метод спутниковых геодезических измерений (определений)	0.10	-
24	468112.00	2198294.03	Метод спутниковых геодезических измерений (определений)	0.10	-
25	468064.64	2198293.70	Метод спутниковых геодезических измерений (определений)	0.10	-

Приложение № 6
к распоряжению
комитета имущественных
отношений администрации
Пермского муниципального района
от 03.02.2022 № 294

26	468026.74	2198292.98	Метод спутниковых геодезических измерений (определений)	0.10	-
27	468026.99	2198301.54	Метод спутниковых геодезических измерений (определений)	0.10	-
28	468025.74	2198359.05	Метод спутниковых геодезических измерений (определений)	0.10	-
29	468024.41	2198407.78	Метод спутниковых геодезических измерений (определений)	0.10	-
30	468046.06	2198408.86	Метод спутниковых геодезических измерений (определений)	0.10	-
31	468095.48	2198411.94	Метод спутниковых геодезических измерений (определений)	0.10	-
32	468141.47	2198414.19	Метод спутниковых геодезических измерений (определений)	0.10	-
33	468186.97	2198416.73	Метод спутниковых геодезических измерений (определений)	0.10	-
34	468223.31	2198418.47	Метод спутниковых геодезических измерений (определений)	0.10	-
35	468268.35	2198421.20	Метод спутниковых геодезических измерений (определений)	0.10	-
36	468256.41	2198437.56	Метод спутниковых геодезических измерений (определений)	0.10	-
37	468253.18	2198435.20	Метод спутниковых геодезических измерений (определений)	0.10	-
38	468260.81	2198424.75	Метод спутниковых геодезических измерений (определений)	0.10	-
39	468226.55	2198422.67	Метод спутниковых геодезических измерений (определений)	0.10	-
40	468231.50	2198432.49	Метод спутниковых геодезических измерений (определений)	0.10	-
41	468227.93	2198434.29	Метод спутниковых геодезических измерений (определений)	0.10	-
42	468221.94	2198422.40	Метод спутниковых геодезических измерений (определений)	0.10	-
43	468190.80	2198420.92	Метод спутниковых геодезических измерений (определений)	0.10	-
44	468198.91	2198432.66	Метод спутниковых геодезических измерений (определений)	0.10	-
45	468195.63	2198434.93	Метод спутниковых геодезических измерений (определений)	0.10	-
46	468185.77	2198420.67	Метод спутниковых геодезических измерений (определений)	0.10	-
47	468141.26	2198418.18	Метод спутниковых геодезических измерений (определений)	0.10	-
48	468095.26	2198415.93	Метод спутниковых геодезических измерений (определений)	0.10	-
49	468045.84	2198412.85	Метод спутниковых геодезических измерений (определений)	0.10	-
50	468024.53	2198411.80	Метод спутниковых геодезических измерений (определений)	0.10	-
51	468028.25	2198459.18	Метод спутниковых геодезических измерений (определений)	0.10	-
52	468031.88	2198510.87	Метод спутниковых геодезических измерений (определений)	0.10	-
53	468033.40	2198548.40	Метод спутниковых геодезических измерений (определений)	0.10	-
54	468074.99	2198544.71	Метод спутниковых геодезических измерений (определений)	0.10	-
55	468075.34	2198548.69	Метод спутниковых геодезических измерений (определений)	0.10	-
56	468029.57	2198552.76	Метод спутниковых геодезических измерений (определений)	0.10	-
57	468027.89	2198511.09	Метод спутниковых геодезических измерений (определений)	0.10	-
58	468024.26	2198459.48	Метод спутниковых геодезических измерений (определений)	0.10	-
59	468020.34	2198409.72	Метод спутниковых геодезических измерений (определений)	0.10	-

Приложение № 7
к распоряжению
комитета имущественных
отношений администрации
Пермского муниципального района
от 03.02.2022 № 294

60	468021.75	2198358.86	Метод спутниковых геодезических измерений (определений)	0.10	-
61	468022.99	2198301.56	Метод спутниковых геодезических измерений (определений)	0.10	-
62	468022.73	2198292.95	Метод спутниковых геодезических измерений (определений)	0.10	-
63	467988.21	2198292.93	Метод спутниковых геодезических измерений (определений)	0.10	-
64	467949.02	2198292.09	Метод спутниковых геодезических измерений (определений)	0.10	-
65	467915.89	2198292.77	Метод спутниковых геодезических измерений (определений)	0.10	-
66	467915.45	2198315.30	Метод спутниковых геодезических измерений (определений)	0.10	-
67	467918.09	2198365.13	Метод спутниковых геодезических измерений (определений)	0.10	-
68	467923.21	2198449.70	Метод спутниковых геодезических измерений (определений)	0.10	-
69	467930.93	2198568.23	Метод спутниковых геодезических измерений (определений)	0.10	-
70	467934.20	2198622.20	Метод спутниковых геодезических измерений (определений)	0.10	-
71	467969.84	2198624.62	Метод спутниковых геодезических измерений (определений)	0.10	-
72	468068.82	2198617.05	Метод спутниковых геодезических измерений (определений)	0.10	-
73	468100.52	2198614.96	Метод спутниковых геодезических измерений (определений)	0.10	-
74	468138.85	2198611.52	Метод спутниковых геодезических измерений (определений)	0.10	-
75	468135.93	2198663.63	Метод спутниковых геодезических измерений (определений)	0.10	-
76	468131.94	2198663.40	Метод спутниковых геодезических измерений (определений)	0.10	-
77	468134.60	2198615.92	Метод спутниковых геодезических измерений (определений)	0.10	-
78	468100.83	2198618.95	Метод спутниковых геодезических измерений (определений)	0.10	-
79	468069.11	2198621.04	Метод спутниковых геодезических измерений (определений)	0.10	-
80	467971.43	2198628.51	Метод спутниковых геодезических измерений (определений)	0.10	-
81	467969.08	2198638.04	Метод спутниковых геодезических измерений (определений)	0.10	-
82	467965.20	2198637.08	Метод спутниковых геодезических измерений (определений)	0.10	-
83	467967.33	2198628.46	Метод спутниковых геодезических измерений (определений)	0.10	-
84	467930.41	2198625.95	Метод спутниковых геодезических измерений (определений)	0.10	-
85	467926.94	2198568.48	Метод спутниковых геодезических измерений (определений)	0.10	-
86	467919.22	2198449.96	Метод спутниковых геодезических измерений (определений)	0.10	-
87	467914.10	2198365.36	Метод спутниковых геодезических измерений (определений)	0.10	-
88	467911.45	2198315.37	Метод спутниковых геодезических измерений (определений)	0.10	-
89	467911.96	2198288.85	Метод спутниковых геодезических измерений (определений)	0.10	-
90	467949.02	2198288.09	Метод спутниковых геодезических измерений (определений)	0.10	-
91	467988.25	2198288.93	Метод спутниковых геодезических измерений (определений)	0.10	-
92	468024.70	2198288.95	Метод спутниковых геодезических измерений (определений)	0.10	-
93	468064.69	2198289.70	Метод спутниковых геодезических измерений (определений)	0.10	-

Приложение № 8
к распоряжению
комитета имущественных
отношений администрации
Пермского муниципального района
от 03.02.2022 № 294

94	468110.29	2198290.02	Метод спутниковых геодезических измерений (определений)	0.10	-
1	468115.91	2198283.75	Метод спутниковых геодезических измерений (определений)	0.10	-
Зона1(2)	-	-	-	-	-
95	467906.48	2198364.85	Метод спутниковых геодезических измерений (определений)	0.10	-
96	467908.78	2198405.02	Метод спутниковых геодезических измерений (определений)	0.10	-
97	467911.02	2198452.71	Метод спутниковых геодезических измерений (определений)	0.10	-
98	467915.75	2198531.11	Метод спутниковых геодезических измерений (определений)	0.10	-
99	467921.09	2198638.98	Метод спутниковых геодезических измерений (определений)	0.10	-
100	467879.27	2198640.71	Метод спутниковых геодезических измерений (определений)	0.10	-
101	467879.11	2198636.70	Метод спутниковых геодезических измерений (определений)	0.10	-
102	467916.89	2198635.15	Метод спутниковых геодезических измерений (определений)	0.10	-
103	467911.76	2198531.33	Метод спутниковых геодезических измерений (определений)	0.10	-
104	467907.03	2198452.92	Метод спутниковых геодезических измерений (определений)	0.10	-
105	467904.79	2198405.23	Метод спутниковых геодезических измерений (определений)	0.10	-
106	467902.49	2198365.08	Метод спутниковых геодезических измерений (определений)	0.10	-
95	467906.48	2198364.85	Метод спутниковых геодезических измерений (определений)	0.10	-
3. Сведения о характерных точках части (частей) границы объекта					
Обозначение характерных точек части границы	Координаты, м		Метод определения координат характерной точки	Средняя квадратическая погрешность положения характерной точки (M ₁), м	Описание обозначения точки на местности (при наличии)
	X	Y			
1	2	3	4	5	6
-	-	-	-	-	-

